




Legenda

-  Perimetro Consorzio 4 Basso Valdarno
-  Reticolo idrografico
-  Corsi d'acqua da scavare

-  1- SISTEMAZIONE GENERALE IDRAULICA DEI BACINI IDROGRAFICI DELLA VAL DI NIEVOLE - FUCECCHIO - USCIANA; PROGETTI DI ESCAVAZIONE N.18 "Scavo del fondo alveo di fossi e canali nei comuni di Cerreto Guidi, Vinci e Fucecchio" e N.19 "Scavo del fondo alveo di fossi e canali nei comuni di Santa Croce sull'Arno, Santa Maria a Monte e Castelfranco di Sotto"
-  2- COMPLETAMENTO SISTEMAZIONE GENERALE IDRAULICA BACINI DEL FIUME ERA E DEL TORRENTE EGOLA; PROGETTO DI ESCAVAZIONE N.17 "Scavi reticolo idraulico bacini del Fiume Era e del Torrente Egola"
-  3- SISTEMAZIONE GENERALE IDRAULICA DELL'AREA PISANA TRA SERCHIO ED ARNO; PROGETTO DI ESCAVAZIONE N.13 "Scavi del reticolo di bonifica dell'area pisana tra Serchio ed Arno"
-  4- SISTEMAZIONE GENERALE IDRAULICA DELL'AREA PISANA TRA ARNO E SCOLMATORE; PROGETTO DI ESCAVAZIONE N.13 "Scavi del reticolo di bonifica dell'area Pisana tra Arno e Scolmatore"
-  5- SISTEMAZIONE GENERALE IDRAULICA DELL'AREA PISANA A SUD DELLO SCOLMATORE; PROGETTO DI ESCAVAZIONE N.14 "Scavi del reticolo di bonifica dell'area Pisana a sud dello Scolmatore"
-  6- SISTEMAZIONE DEL TRATTO DELL'ARNO E DEI SUOI AFFLUENTI DAL COMUNE DI CAPRAIA E LIMITE ALLA FOCE; PROGETTO DI ESCAVAZIONE N.25 "Scavo degli affluenti dell'Arno dal Comune di Capraia e Limite alla foce"



PROGETTI DI SISTEMAZIONE IDRAULICA

Titolo: PROGETTI DI ESCAVAZIONE ALVEI CORSI D'ACQUA
 Ufficio: SERVIZI INFORMATIVI TERRITORIALI (S.I.T.) Data: 12 MARZO 2021