









**Legenda**

-  Perimetro Consorzio 4 Basso Valdarno
-  Reticolo idrografico

**PROGETTI GENERALI**

-  1- SISTEMAZIONE GENERALE IDRAULICA DEI BACINI IDROGRAFICI DELLA VAL DI NIEVOLE - FUCECCHIO - USCIANA
-  2- COMPLETAMENTO SISTEMAZIONE GENERALE IDRAULICA BACINI DEL F.ERA E DEL T.EGOLA
-  3- SISTEMAZIONE GENERALE IDRAULICA DELL'AREA PISANA TRA SERCHIO ED ARNO
-  4- SISTEMAZIONE GENERALE IDRAULICA DELL'AREA PISANA TRA ARNO E SCOLMATORE
-  5- SISTEMAZIONE GENERALE IDRAULICA DELL'AREA PISANA A SUD DELLO SCOLMATORE
-  6- SISTEMAZIONE DEL TRATTO DELL'ARNO E DEI SUOI AFFLUENTI DAL COMUNE DI CAPRAIA E LIMITE ALLA FOCE



**PROGETTI DI SISTEMAZIONE IDRAULICA**

Titolo: SUDDIVISIONE AREE PROGETTI GENERALI

Ufficio: SERVIZI INFORMATIVI TERRITORIALI (S.I.T.)      Data: 12 MARZO 2021